



# TRNOVO



[WWW.TRNOVO.BA](http://WWW.TRNOVO.BA)

Općina Trnovo obiluje prirodnim i kulturnim bogatstvima. Općina Trnovo je samo 30-ak kilometara udaljena od jezgre glavnog grada Bosne i Hercegovine, a pruža ogromne mogućnosti za odmor i rekreaciju, ali i nevjerovatne uspomene svima onima koji je posjete.

Cjelokupan prostor općine Trnovo odlikuje ogroman turistički potencijal koji čine brojne rijeke, čisti planinski potoci, olimpijske planine, bogatstvo flore i faune, kao i brojni kulturno-historijski spomenici.

Na ovom prostoru priroda je načinila nevjerovatan sklad, što se ogleda u izuzetnom spoju i kombinacijama biljnog i životinjskog svijeta. Prostor planina je lijep ne samo zimi, već i ljeti.

Općina Trnovo obiluje izuzetno čistim izvorima pitke vode, te riječnim tokovima Željeznice, Crne Rijeke, Bijele Rijeke, Rakitnice, kao i tri planinska glacijalna jezera. Na teritoriji Trnovo je vododjelnica Jadranskog i Crnomorskog sliva. Općina Trnovo ima potencijal da iz svojih vodnih resursa, snabdijeva više od milion stanovnika kvalitetnom pitkom vodom. Vode Željeznice, Crne i Bijele Rijeke teku prema Crnom moru, a Rakitnica se ulijeva u Neretvu čijim koritom otiče u Jadransko more. Na svom putu provlači se živopisnim kanjonom dužine 20km čija netaknuta priroda predstavlja pravu turističku atrakciju za rijetke posjetioce. Njezine vode u slapovima se razbijaju o strme stijene pri čemu se rasprše u milione sitnih čestica koje lebde u zraku i doprinose stvaranju velike koncentracije ozona, te ovo područje predstavlja pravu vazдушnu banju u neposrednoj blizini Sarajeva.



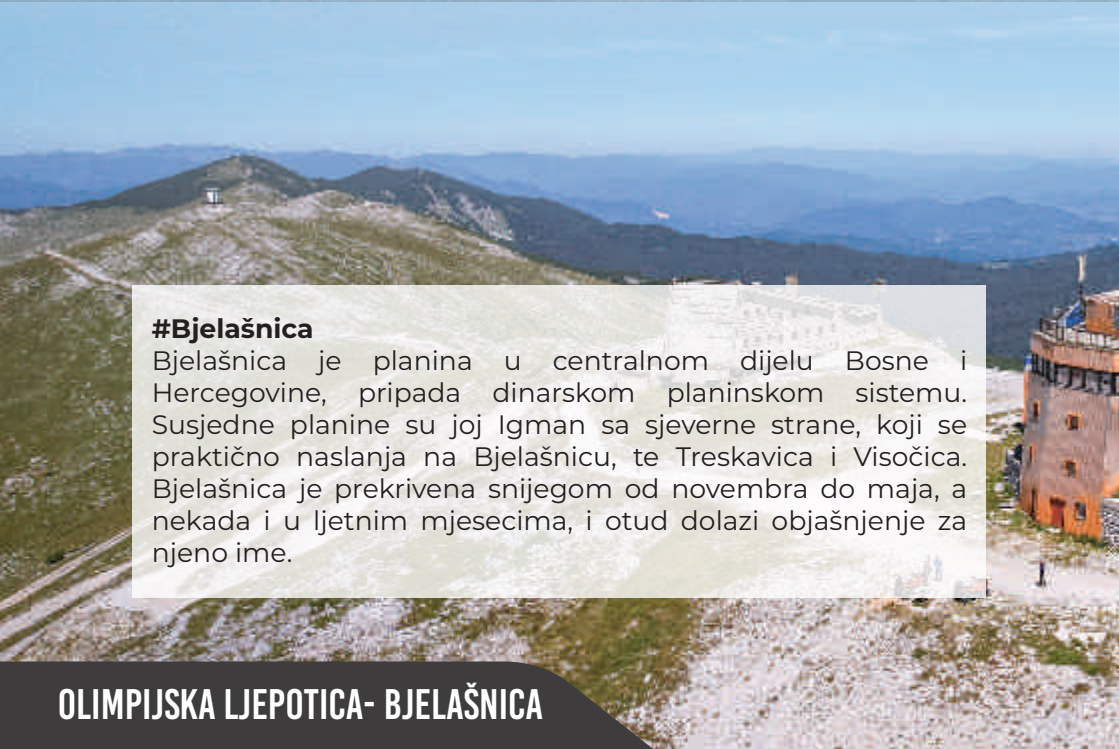
**POLJA, ŠUME I PLANINE**



**POLJA, ŠUME I PLANINE**



IZVORIŠTA



### **#Bjelašnica**

Bjelašnica je planina u centralnom dijelu Bosne i Hercegovine, pripada dinarskom planinskom sistemu. Susjedne planine su joj Igman sa sjeverne strane, koji se praktično naslanja na Bjelašnicu, te Treskavica i Visočica. Bjelašnica je prekrivena snijegom od novembra do maja, a nekada i u ljetnim mjesecima, i otud dolazi objašnjenje za njeno ime.



**OLIMPIJSKA LJEPOTICA- BJELAŠNICA**



**OLIMPIJSKA LJEPOTICA- BJELAŠNICA**






## ZIMSKI OLIMPIJSKI CENTAR BJELAŠNICA

### #Vučko

Zvanična maskota zimskih olimpijskih igara održanih u Sarajevu 1984. g.




OLIMPIJSKA LJEPOTICA- BJELAŠNICA



Općina Trnovo prema strategiji razvoja kao dugoročni cilj navodi razvoj putne infrastrukture, koji je preduslov daljem razvoju. Putna infrastruktura i saobraćajna povezanost direktno utiče na razvoj turizma i privrede, te osigurava ostanak stanovništva u lokalnim sredinama i rubnim naseljima.

Općina Trnovo prethodnih godina kontinuirano radi i ulaže značajna sredstva za izgradnju i modernizaciju saobraćajne mreže. Realizovala je više projekata uz podršku Ministarstva saobraćaja Kantona Sarajevo i Direkcije za puteve Kantona Sarajevo.



Olimpijski krugovi kao simbol odaju već svima poznat identitet Olimpijske Bjelašnice, nakon što su Zimske olimpijske igre 1984. godine održane u Sarajevu.

Pet krugova – (plavi, crni, crveni, žuti i zeleni) međusobno isprepletenih predstavlja 5 kontinenata i simbolizuju univerzalnost olimpizma i susret sportista iz čitavog sveta tokom igara. Krugovi se nalaze na bijeloj pozadini sa kojom čine olimpijsku zastavu. Kombinovane na ovaj način, šest boja zastave (bijela, plava, crna, crvena, žuta i zelena) predstavljaju sve nacije sveta.





Na putu prema Lukomiru i vrhu Bjelašnice, na Štinom dolu nalazi se "Kuća spasa", objekat koji ima svoju historiju. Sam naziv govori o tome kako je zaista bila spas za mnoge prolaznike i planinare u vrijeme mećava i jakih udara vjetra, a najviše je koristila mještanima koji su se tu sklanjali od nevremena na putovanju do svojih sela, kao i čobanima koji su čuvali stada na tim područjima. Nakon rata objekat je bio u ruševnom stanju, te je Općina Trnovo pokrenula projekat obnove. Nakon urađene projektne dokumentacije i potpisivanja ugovora počela je izgradnja sasvim novog objekta.

Ovo je jedan od projekata koji za cilj imaju podizanje kvalitete turističke ponude i promocije turizma na području Općine Trnovo.





Gastronomija je novi trend u turizmu koji znatno utiče na njegov razvoj i održivost.

**#Bosanska tradicionalan jela**

**#Ljepota narodnih nošnji**



**OPĆINA TRNOVO**



### **#Kulturno – historijsko nasljeđe**

Područje općine karakteriše veliki broj arheoloških mjesta, dobro očuvanih nekropola stećaka koja se prostiru uz srednjovjekovna naselja i kamenolom, a redovno su postavljana pokraj ondašnjih, a i današnjih puteva, na humkama i zarovima. U odnosu na tehniku obrade kamena i način ukrašavanja stećci imaju veoma različite kvalitete umjetničko – estetske vrijednosti. To govori o dugom vremenskom trajanju kulture stećaka i o djelovanju majstora iz raznih sredina. Mnoga su znamenita mjesta i spomen obilježja Stare i novije historije.





Prirodna baština - geomorfološki spomenici, pećine

### #Monografija Općine Trnovo

Dokument o historiji općine Trnovo, te kroz veliki broj radova brojnih saradnika obrađuje važne događaje i značajne osobe.

Oživjela je bogatu historiju općine Trnovo i prenijeti će je narednim generacijama.

Općinu Trnovo karakteriše i bogato prirodno nasljeđe koje se nalazi van obuhvata Urbanističkog plana. Situirano je najvećim dijelom na području planina: Bjelašnice, Treskavice i Visočice, te kanjona Rakitnice. Međutim, ni ostali dijelovi ne zaostaju po ljepoti, bujnoj vegetaciji i spomenicima prirode. Mnogobrojna su i vrela, od kojih su neka kaptirana za potrebe stanovništva, a mreže potoka plijeni ljepotom i oplemenjuje mnoga područja Općine. Područje je interesantno i po speleološkim objektima od kojih su mnogi samo lokalno poznati i potpuno neistraženi. Parkovi prirode spomenutih planina su u podnožju obrasle šumom i prizemnom florom koja zahtjeva potpunu zaštitu pojedinih biljnih životinjskih vrsta i ekosistema.

### #Džamija u Umoljanima

proglašena je za nacionalni spomenik Bosne i Hercegovine.

POD UNESCO ZAŠTITOM

ČISTE RIJEKE I  
ČIST VAZDUH

LJEPOTA SNJEŽNIH  
PLANINA I  
LJEPOTA NARODNIH  
NOŠNJI

ČISTA ZELENA POLJA  
ŠUME I PLANINE

